AMTSBLATT
für den
Landkreis Osterode am Harz

Nr. 47 | Ausgegeben in Osterode am Harz am 04.12.2008 | 37. Jahrgang

INHALT | Seite

A. Rechtsvorschriften und Bekanntmachungen des Landkreises Osterode am Harz

Jagdsteuersatzung, 4. Nachtrag 647
Rettungsdienstbedarfsplan 648

B. Rechtsvorschriften und Bekanntmachungen der Städte, Gemeinden und Samtgemeinden im Landkreis Osterode am Harz

Gemeinde Walkenried
Bebauungsplan Nr. 15 "Zorger Straße II" 660
Straßen, Widmung einer Verkehrsfläche 662

Gemeinde Zorge
Bebauungsplan Nr. 13 "Vor dem Storch - Süd", 2. Änderung 664

Stadt Bad Sachsa
Ausschuss für Finanzen, Sitzung am 09.12.2008 666

Stadt Herzberg am Harz
Ratssitzung am 10.12.2008 667

Stadt Osterode am Harz
Bebauungsplan Nr. 43 "Herzberger Landstraße", 1. Änderung 668
Bebauungsplan Nr. 82 "Ehemalige Kaserne" 670
Haushaltssatzung 2008, 2. Nachtrag 672
Straßenreinigungssatzung, 4. Änderung 675
Straßenreinigungsverordnung, 2. Änderung 676

A. Rechtsvorschriften und Bekanntmachungen des Landkreises Osterode am Harz

Vierte Nachtragssatzung

zur Jagdsteuersatzung für den Landkreis Osterode am Harz

Aufgrund der §§ 5 und 7 der Niedersächsischen Landkreisordnung (NLO) i. d. F. vom 30.10.2006 (Nds. GVBl. S. 510) und des § 3 des Niedersächsischen Kommunalabgabengesetzes (NKAG) i. d. F. vom 23.01.2007 (Nds. GVBl. S. 41) hat der Kreistag des Landkreises Osterode am Harz in seiner Sitzung am 17.11.2008 folgende Vierte Nachtragssatzung zur Jagdsteuersatzung vom 01. Dezember 1975 (Amtsblatt für den Landkreis Osterode am Harz S. 730), zuletzt geändert durch die 3. Nachtragssatzung zur Jagdsteuersatzung vom 25.11.2003 (Amtsblatt für den Landkreis Osterode am Harz S. 651) beschlossen:

Artikel I

Änderung der Jagdsteuersatzung

§ 6 wird wie folgt gefasst:

„Die Steuer wird jährlich erhoben und beträgt 15 v. H. des Jagdwertes."

Artikel II

Inkrafttreten

Diese Vierte Nachtragssatzung tritt am 01.01.2009 in Kraft.

Osterode am Harz, 27.11.2008

Landkreis Osterode am Harz
Der Landrat

Bernhard Reuter

Bedarfsplan des Landkreises Osterode am Harz gem. § 4 Abs. 6 Nieders. Rettungsdienstgesetz (NRettDG)

1. Rettungsleitstelle (RLS)

Standort Osterode am Harz - Ortsteil Katzenstein

Die Rettungsleitstelle wird als integrierte Leitstelle gemeinsam mit der Feuerwehreinsatzleitstelle Rund-um-die-Uhr betrieben.
Die Aufgaben richten sich nach § 6 NRettDG

2. Örtliche Einsatzleitung (§ 7 NRettDG)

Die örtliche Einsatzleitung wird bei einem Massenanfall von Verletzten eingesetzt.
Die Leitungsgehilfenebene wird mit ehrenamtlichen Helfern des Deutschen Roten Kreuzes und des Arbeiter Samariter Bundes besetzt.
Leitende Notärzte und ein Beauftragter der Organisatorischen Leiter sind bestellt.
Sie sind aus- und fortzubilden.

3. Ärztlicher Leiter Rettungsdienst

Der Landkreis Osterode am Harz hat einen ärztlichen Leiter bestellt.

4. Einsatzstrategien:

Mehrzweckfahrzeug-Strategie

Der Rettungswagen führt auch qualifizierten Krankentransport durch.

Nächste-Fahrzeug-Strategie.

Der Rettungswagen, der am schnellsten den Einsatzort erreichen kann, wird eingesetzt.

Einsatz des Intensiv-Transportwagens aus Göttingen und Ellrich

5. Rettungswachen (RW)

Rettungswache Osterode am Harz - Lasfelde
Fahrzeugstützpunkt Wulften

Bevölkerung:	43.550 Einwohner
Fläche:	190,66 km²
Bevölkerungsdichte:	228,42 km²
Fahrzeugvorhaltung RW Osterode:	1 Rettungswagen (RTW), 1 Krankentransportwagen (KTW), 1 Mehrzweckfahrzeug (MZF), 1 Notarzteinsatzfahrzeug (NEF), 1 Reserve-Rettungswagen
Fahrzeugvorhaltung Fahrzeugstützpunkt Wulften:	1 Rettungswagen (RTW)
Fahrzeugbesetzung RTW:	1 Rettungssanitäter/-in und 1 Rettungsassistent/-in (Rund-um-die-Uhr)
Fahrzeugbesetzung MZF:	1 Rettungssanitäter/-in und 1 Rettungsassistent/-in Zeitkorridor Mo-Fr 7-19.00 Uhr bei 16 Vorhaltestunden
Fahrzeugbesetzung KTW:	1 Rettungssanitäter/-in und 1 Rettungshelfer/-in Zeitkorridor Mo-Fr 7-19.00 Uhr bei 34 Vorhaltestunden
Fahrzeugbesetzung NEF:	1 Rettungsassistent/-in und 1 Notarzt/-in (Rund-um-die-Uhr)
Topographie:	Anbindung an B 243
Bereichsübergreifender Rettungsdienst RW Osterode:	Riefensbeek-Kamschlacken: Mitversorgung durch RW Clausthal
Bereichsübergreifender Rettungsdienst Fahrzeugstützpunkt Wulften:	Möglichkeit der Mitversorgung der Orte Bilshausen und Katlenburg-Lindau
Betreiber RW Osterode:	DRK
Betreiber Fahrzeugstützpunkt Wulften:	ASB

Rettungsdienstbereich RW Osterode-Lasfelde Fahrzeugstützpunkt Wulften	Einwohner Stand: 30.06.2007	Einsätze Notfallrettung vom 01.07.2007 - 30.06.2008 ohne NA	 mit NA	 über 15 Min	Einsätze qual. Krankentransport v. 01.07.2007-30.06.2008	 über 30 Min
Bad Grund *)	3.294	76	123	4	320	25
Badenhausen	2.231	18	69	3**)	96	3
Eisdorf	1.927	24	50	7**)	48	2
Gittelde	2.182	27	49	2	64	1
Windhausen	1.107	17	45	8**)	23	0
Osterode-Dorste, OT	1.568	22	44	1	36	1
Osterode-Nienstedt, OT	436	0	8	0	12	0
Osterode-Förste, OT	2.029	22	67	2	48	0
Osterode-Freiheit, OT *)	2.481	56	37	0	41	0
Osterode-Lasfelde, OT	1.281	30	93	3**)	76	2**)
Osterode-Katzenstein, OT	1.200	5	24	2**)	30	0
Osterode-Petershütte, OT	806	4	24	0	12	0

*) Berücksichtigung der nicht ständigen Bevölkerung (Fremdenverkehr) mit Faktor 1,2
) **Kein Einsatz des nächstgelegenen Rettungsmittels

Rettungsdienstbereich RW Osterode-Lasfelde Fahrzeugstützpunkt Wulften	Einwohner Stand: 30.06.2007	Einsätze Notfallrettung vom 01.07.2007 - 30.06.2008 ohne NA	mit NA	über 15 Min	Einsätze qual. Krankentransport v. 01.07.2007-30.06.2008	über 30 Min
Osterode-Lerbach, OT *)	1.365	17	59	0	65	0
Osterode-Riefensbeek-Kamschlacken, OT *)	384	6	10	4	6	3
Osterode-Marke, OT	141	0	4	0	1	0
Osterode-Schwiegershausen, OT	1.762	17	34	4	49	0
Osterode-Kernstadt *)	17.241	306	651	42**)	775	11**)
Wulften	2.115	49	31	6**)	55	0
Insgesamt:	43.550	696	1.422	90	1.757	48

*) Berücksichtigung der nicht ständigen Bevölkerung (Fremdenverkehr) mit Faktor 1,2
) **Kein Einsatz des nächstgelegenen Rettungsmittels

Nachrichtlich Einsätze außerhalb des Landkreises RW Osterode-Lasfelde Fahrzeugstützpunkt Wulften	Einsätze Notfallrettung vom 01.07.2007 - 30.06.2008 ohne NA	 mit NA	 über 15 Min	Einsätze qual. Krankentransport v. 01.07.2007-30.06.2008	
Landkreis Goslar:					
Clausthal-Zellerfeld		13		3	0
Clausthal-Zellerfeld, OT Buntenbock	0	8			
Seesen				13	0
Landkreis Göttingen:					
Bilshausen	3				
Gieboldehausen	4				
Göttingen				2	0
Krebeck	1				
Landkreis Northeim					
Gillersheim	1			1	0
Katlenburg	4			1	0
Katlenburg-Berka, OT	2			2	0
Katlenburg-Lindau	11				
Northeim	1			5	0
insgesamt:	27	21	0	27	0

Rettungswache Herzberg am Harz

Bevölkerung:	24.284 Einwohner
Fläche:	114,55 km²
Bevölkerungsdichte:	211,99 km²
Fahrzeugvorhaltung:	1 Rettungswagen (RTW), 1 Krankentransportwagen (KTW),
Fahrzeugbesetzung RTW:	1 Rettungssanitäter/-in und 1 Rettungsassistent/-in (Rund-um-die-Uhr)
Fahrzeugbesetzung KTW:	1 Rettungssanitäter/-in und 1 Rettungshelfer/-in Zeitkorridor: Mo-Fr 7-19.00 Uhr; bei 45 Vorhaltestunden
Topographie:	Anbindung an B 243, Möglichkeit der Mitversorgung des Ortes Rhumspringe, Landkreis Göttingen
Schwerpunkt med. Versorgung:	Dialyse-Einrichtung
Betreiber:	DRK

Rettungsdienstbereich **Rettungswache Herzberg am Harz**	**Einwohner** **Stand: 30.06.2007**	**Einsätze** **Notfallrettung vom 01.07.2007 - 30.06.2008**			**Einsätze** **qual. Krankentransport** **v. 01.07.2007-31.12.2008**	
		ohne NA	**mit NA**	**über 15 Min**		**über 30 Min**
Herzberg-Kernstadt *)	12.758	394	324	41**)	2.034	27**)
Herzberg-Pöhlde, OT *)	2.850	25	56	5**)	42	0
Herzberg-Lonau, OT *)	434	8	7	0	2	0
Herzberg-Sieber, OT *)	874	8	17	4	15	0
Osterode-Düna, OT	136	3	6	0	2	0
Hattorf *)	5.501	94	117	3	179	0
Elbingerode	552	2	11	0	7	0
Hörden	1.179	8	26	1	15	0
insgesamt:	24.284	542	564	54**)	2.296	27**)
Nachrichtlich Einsätze außerhalb des Landkreises						
Landkreis Eichsfeld:						
Zwinge		1	0	0		
Landkreis Göttingen						
Göttingen					1	0
Rhumspringe						
Landkreis Goslar:						
St. Andreasberg					1	0
Landkreis Northeim						
Northeim					2	0
insgesamt		1	0	0	4	0

*) Berücksichtigung der nicht ständigen Bevölkerung (Fremdenverkehr) mit Faktor 1,2
) **Kein Einsatz des nächstgelegenen Rettungsmittels

Rettungswache Bad Lauterberg im Harz

Bevölkerung:	17.053 Einwohner
Fläche:	41,08 km²
Bevölkerungsdichte:	415,12 E/km²
Fahrzeugvorhaltung:	2 Mehrzweckfahrzeuge (MZF), 1 Notarzteinsatzfahrzeug (NEF)
Fahrzeugbesetzung MZF:	1 Rettungssanitäter/-in und 1 Rettungsassistent/-in (Mo-Fr 7.30-19 Uhr, Sa 7.30-16.00 Uhr) Zeitkorridor: Mo-Fr 7.30-19 Uhr, Sa 7.30-16.00 Uhr, So 7.30-16.30 Uhr bei 61 Vorhaltestunden
Fahrzeugbesetzung MZF:	1 Rettungssanitäter/-in und 1 Rettungsassistent/-in (Mo-Do 8.00-15.30 Uhr) Zeitkorridor: Mo-Fr 7.30-19 Uhr, Sa 7.30-16.00 Uhr, So 7.30-16.30 Uhr bei 30 Vorhaltestunden
Fahrzeugbesetzung NEF:	1 Rettungsassistent/-in und 1 Notarzt/-in (Rund-um-die-Uhr)
Topographie:	Anbindung an B 27, hoher Altenanteil durch Heilbad
Betreiber:	ASB

Rettungsdienstbereich RW Bad Lauterberg im Harz	Einwohner Stand: 30.06.2007	Einsätze Notfallrettung vom 01.07.2007 - 30.06.2008 ohne NA	mit NA	über 15 Min	Einsätze qual. Krankentransport v. 01.07.2007-31.12.2008	über 30 Min
Bad Lauterberg-Kernstadt *)	9.486	213	499	30**)	449	8
Bad Lauterberg-Barbis,OT *)	3.647	37	111	13**)	58	1
Bad Lauterberg-Bartolfelde,OT	876	7	17	2	15	0
Bad Lauterberg-Osterhagen,OT	770	20	36	3	39	0
Herzberg-Scharzfeld,OT *)	2.274	31	58	4	54	0
insgesamt:	17.053	308	721	52**)	615	18**)

Nachrichtlich Einsätze außerhalb des Landkreises

Landkreis Goslar:		
Braunlage	2	5
Braunlage-Hohegeiß, OT		4
St. Andreasberg		34
Landkreis Eichsfeld:		
Silkerode		1
Landkreis Göttingen		
Gieboldehausen		1
Landkreis Nordhausen		
Hohenstein, OT Mackenrode		2
insgesamt:	2	47

***) Berücksichtigung der nicht ständigen Bevölkerung (Fremdenverkehr) mit Faktor 1,2**
****) Kein Einsatz des nächstgelegenen Rettungsmittels**

Rettungswache Bad Sachsa

Bevölkerung:	17.574 Einwohner
Fläche:	54,1 km²
Bevölkerungsdichte:	324,84 E/km²
Fahrzeugvorhaltung:	1 Rettungswagen (RTW)
Fahrzeugbesetzung RTW:	1 Rettungssanitäter/-in und 1 Rettungsassistent/-in (Rund-um-die-Uhr)
Topographie:	Anbindung an B 243, hoher Altenanteil durch heilklimatischen Kurort Möglichkeit der Mitversorgung der Gemeinde Hohenstein (Landkreis Nordhausen)
Schwerpunkt med. Versorgung:	Dialyse-Einrichtung
Bereichsübergreifender Rettungsdienst:	SG Walkenried: Mitversorgung durch Rettungswache Ellrich
Betreiber:	DRK

Rettungsdienstbereich Rettungswache Bad Sachsa	**Einwohner Stand: 30.06.2007**	**Einsätze Notfallrettung vom 01.07.2007 - 30.06.2008**			**Einsätze qual. Krankentransport v. 01.07.2007-31.12.2008**	
		ohne NA	**mit NA**	**über 15 Min**		**über 30 Min**
Bad Sachsa-Kernstadt *)	8.090	219	286	34**)	311	18
Bad Sachsa-Neuhof, OT	743	15	16	0	22	1
Bad Sachsa-Steina, OT *)	999	8	23	0	17	0
Bad Sachsa-Tettenborn, OT	684	13	11	4	8	0
Walkenried *)	3.327	71	65	12	107	12**)
Wieda *)	2.031	52	68	10	91	18 **)
Zorge *)	1.700	72	77	13	71	9
insgesamt	17.574	450	546	73**)	627	58**)
Nachrichtlich Einsätze außerhalb des Landkreises:						
Landkreis Goslar						
Braunlage-Hohegeiß, OT		3			2	0
Landkreis Nordhausen:						
Hohenstein, OT Branderode		3			1	0
Hohenstein, OT Günzerode		1				
Hohenstein, OT Holbach		6				
Hohenstein, OT Klettenberg		12				
Hohenstein, OT Liebenrode		1				
Hohenstein, OT Limlingerode		14				
Hohenstein, OT Mackenrode		14			1	0
Ellrich		9				
Nordhausen					7	0
insgesamt		60	0	0	9	0

*) Berücksichtigung der nicht ständigen Bevölkerung (Fremdenverkehr) mit Faktor 1,2
**) Kein Einsatz des nächstgelegenen Rettungsmittels

6. Notarztsystem:

Beauftragung von 2 Firmen.

Als Notärzte können nur vollapprobierte Ärzte mit der Zusatzbezeichnung Notfallmedizin, Fachkunde Rettungsdienst oder einer vergleichbaren Qualifikation zum Einsatz kommen.

7. Genehmigung nach § 19 NRettDG:

Der Firma Franz-Josef Reinhold GmbH, Gieboldehausen, wurde eine befristete Genehmigung bis zum 30.11.2009 für 2 Personenkraftwagen erteilt.

B. Rechtsvorschriften und Bekanntmachungen der Städte, Gemeinden und Samtgemeinden im Landkreis Osterode am Harz

Bekanntmachung

Bebauungsplan Nr. 15 „Zorger Straße II"

Der Rat der Gemeinde Walkenried hat in seiner Sitzung am 01.04.2008 den Bebauungsplan Nr. 15 „Zorger Straße II" gemäß § 10 Baugesetzbuch (BauGB) als Satzung und die gemäß § 9 Abs. 8 BauGB dazugehörige Begründung beschlossen.

Der Bebauungsplan wird hiermit bekannt gemacht.

Der Geltungsbereich des Bebauungsplanes ist aus der dieser Bekanntmachung als Anlage beigefügter Übersichtskarte ersichtlich.

Der Bebauungsplan wird mit dem Tage der Bekanntmachung im Amtsblatt des Landkreises Osterode am Harz rechtsverbindlich.

Der Plan mit Begründung kann im Verwaltungsgebäude der Samtgemeinde Walkenried, Fachbereich II Bauen und Immobilien (Zimmer 9 und 10), Bahnhofstraße 17, 37445 Walkenried, während der Sprechzeiten von jedermann eingesehen werden. Jedermann kann auch über den Inhalt des Bebauungsplanes Auskunft verlangen.
Die Sprechzeiten sind: Montag bis Freitag von 8.30 bis 12.30 Uhr,
Montag und Dienstag von 14.00 bis 16.00 Uhr,
Donnerstag von 14.00 bis 17.30 Uhr.

Weiterhin ergeht gem. § 215 BauGB folgender Hinweis:

Unbeachtlich werden

1. eine nach § 214 Abs. 1 Satz 1 bis 3 beachtliche Verletzung der dort bezeichneten Verfahrens- und Formvorschriften
2. eine unter Berücksichtigung des § 214 Abs. 2 beachtlichen Verletzung der Vorschriften über das Verhältnis des Bebauungsplanes und des Flächennutzungsplanes und
3. nach § 214 Abs. 3 Satz 2 beachtlichen Mängel des Abwägungsvorgangs,

wenn sie nicht innerhalb von einem Jahr seit Bekanntmachung des Flächennutzungsplanes oder der Satzung schriftlich gegenüber der Gemeinde unter Darlegung des die Verletzung begründenden Sachverhalts geltend gemacht worden sind.

Auf die Vorschriften des § 44 Abs. 3 Satz 1 und 2 sowie Abs. 4 BauGB über die Entschädigung von durch den Bebauungsplan eintretenden Vermögensnachteilen sowie über die Fälligkeit und das Erlöschen entsprechender Entschädigungsansprüche wird hingewiesen.

Gemeinde Walkenried, 28.11.2008

Der Gemeindedirektor

(Uhlenhaut)

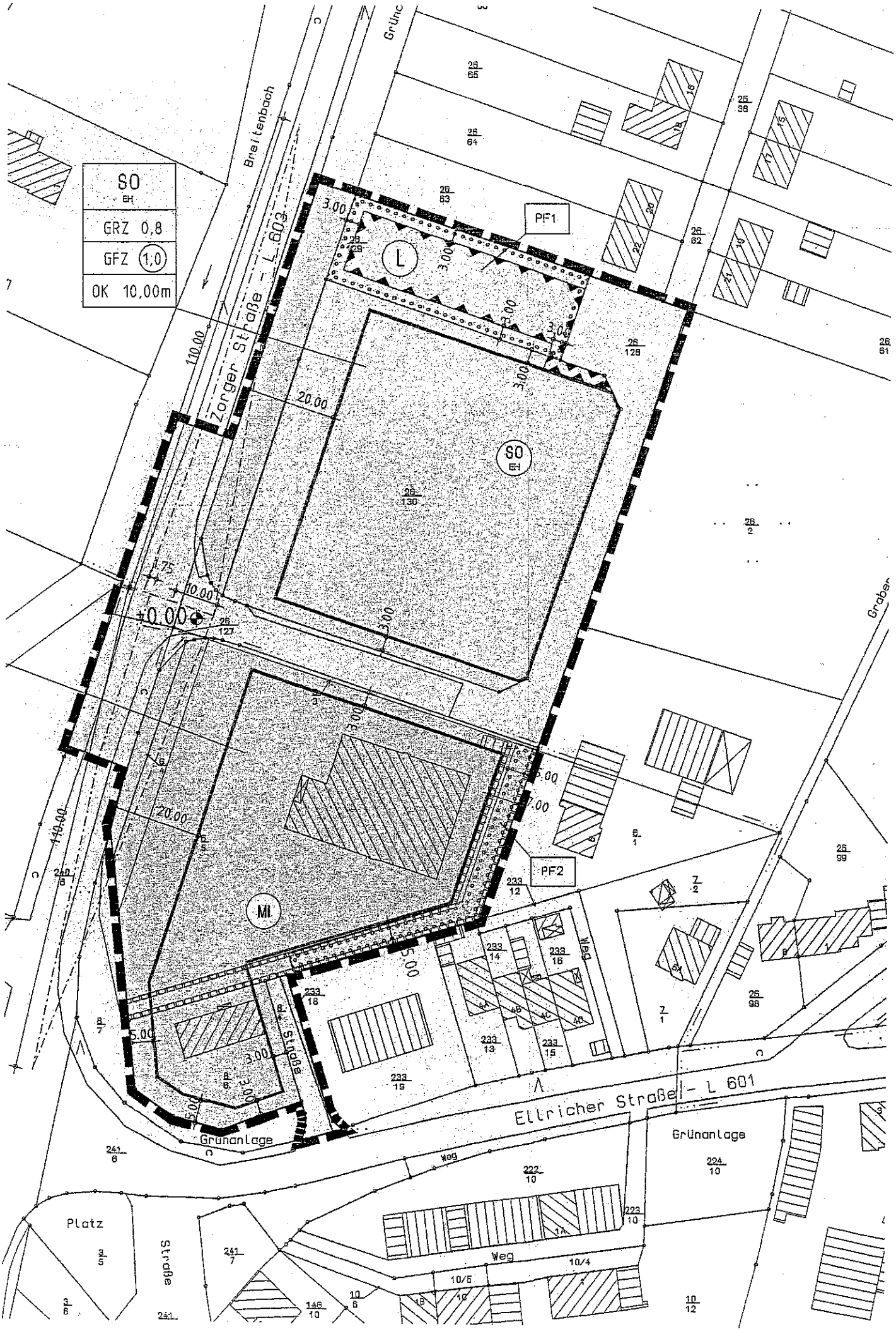
SO
EH
GRZ 0,8
GFZ 1,0
OK 10,00m
Breitenbach
Zorger Straße - L 603
PF1
PF2
L
SO
EH
MI
Ellricher Straße - L 601
Grünanlage
Grünanlage
Platz
Straße
Weg
Weg
Straße
Graben
110.00
110.00
20.00
20.00
10.00
1.75
±0.00
3.00
5.00

Bekanntmachung

über die öffentliche Widmung einer Verkehrsfläche

Die nachstehende aufgeführte, im Gebiet der Gemeinde Walkenried liegende Straßenfläche wird gemäß § 6 (1) des Niedersächsischen Straßengesetzes in der Fassung vom 24.09.1980 (Nds. GVBl. S. 359), zuletzt geändert durch Artikel 7 des Gesetzes vom 25.11.2007 (NDS. GVBl. S. 661), als Gemeindestraße dem öffentlichen Verkehr gewidmet. Träger der Straßenbaulast ist die Gemeinde Walkenried.

Fläche von der Einmündung „Zorger Straße" bis zum Wendeplatz „Vor der Aue" sowie anliegendes Flurstück
(Gemarkung Walkenried, Flur 2, Flurstück 26/128, 6/3 und 26/62)

Die zu widmende Fläche ist aus der Anlage ersichtlich.

Gegen die Widmung der vorgenannten Fläche ist die Klage zulässig.

Die Klage wäre innerhalb eines Monats, gerechnet vom Tage der Bekanntmachung im Amtsblatt für den Landkreis Osterode am Harz, beim Verwaltungsgericht Göttingen, Berliner Straße 5, 37073 Göttingen, schriftlich oder zur Niederschrift des Urkundsbeamten der Geschäftsstelle des Gerichts zu erheben.

Walkenried, 27.11.2008

Der Gemeindedirektor

(Uhlenhaut)

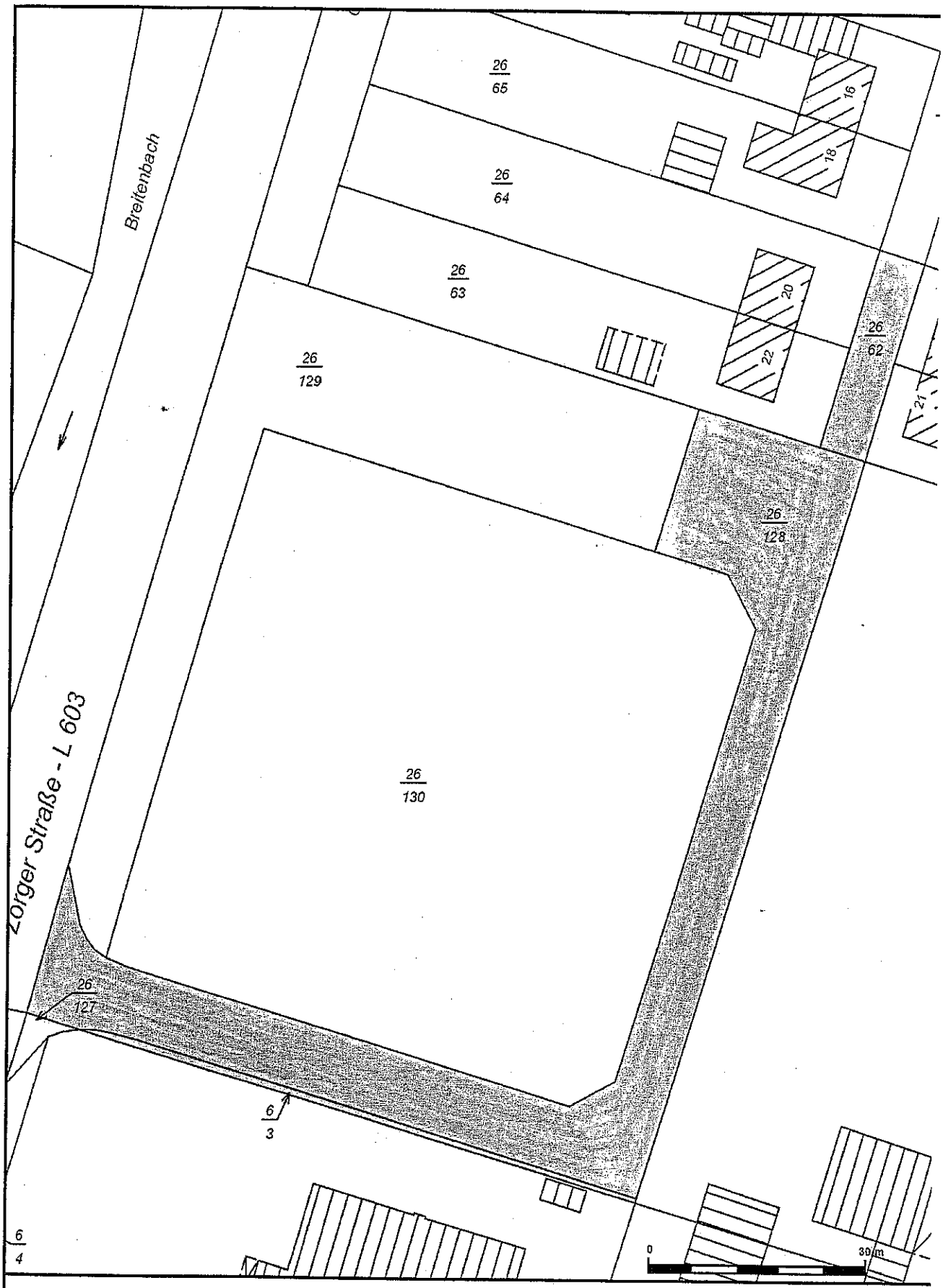

ALK der Samtgemeinde Walkenried

Maßstab 1: 744 | Bearbeiter: Walkenried | Datum: 27.11.2008

Diese amtliche Präsentation und die ihr zugrunde liegenden Angaben des amtlichen Vermessungswesens sind nach §5 des Niedersächsischen Gesetzes über das amtliche Vermessungswesen vom 12.12.2002 (Nds. GVBl 2003) geschützt. Die Verwertung für nichteigene oder wirtschaftliche Zwecke und die öffentliche Wiedergabe sind nur mit Erlaubnis der zuständigen Vermessungs- und Katasterbehörde zulässig.

Bekanntmachung

2. Änderung des Bebauungsplans Nr. 13 „Vor dem Storch-Süd"

Der Rat der Gemeinde Zorge hat in seiner Sitzung am 11.03.2008 die 2. Änderung des Bebauungsplanes Nr. 13 „Vor dem Storch-Süd" gemäß § 10 Baugesetzbuch (BauGB) als Satzung und die gemäß § 9 Abs. 8 BauGB dazugehörige Begründung beschlossen.

Der Bebauungsplan wird hiermit bekannt gemacht.

Der Geltungsbereich des Bebauungsplanes ist aus der dieser Bekanntmachung als Anlage beigefügter Übersichtskarte ersichtlich.

Der Bebauungsplan wird mit dem Tage der Bekanntmachung im Amtsblatt des Landkreises Osterode am Harz rechtsverbindlich.

Der Plan mit Begründung kann im Verwaltungsgebäude der Samtgemeinde Walkenried, Fachbereich II Bauen und Immobilien (Zimmer 9 und 10), Bahnhofstraße 17, 37445 Walkenried, während der Sprechzeiten von jedermann eingesehen werden. Jedermann kann auch über den Inhalt des Bebauungsplanes Auskunft verlangen.
Die Sprechzeiten sind: Montag bis Freitag von 8.30 bis 12.30 Uhr,
Montag und Dienstag von 14.00 bis 16.00 Uhr,
Donnerstag von 14.00 bis 17.30 Uhr.

Weiterhin ergeht gem. § 215 BauGB folgender Hinweis:

Unbeachtlich werden

1. eine nach § 214 Abs. 1 Satz 1 bis 3 beachtliche Verletzung der dort bezeichneten Verfahrens- und Formvorschriften
2. eine unter Berücksichtigung des § 214 Abs. 2 beachtlichen Verletzung der Vorschriften über das Verhältnis des Bebauungsplanes und des Flächennutzungsplanes und
3. nach § 214 Abs. 3 Satz 2 beachtlichen Mängel des Abwägungsvorgangs,

wenn sie nicht innerhalb von einem Jahr seit Bekanntmachung des Flächennutzungsplanes oder der Satzung schriftlich gegenüber der Gemeinde unter Darlegung des die Verletzung begründenden Sachverhalts geltend gemacht worden sind.

Auf die Vorschriften des § 44 Abs. 3 Satz 1 und 2 sowie Abs. 4 BauGB über die Entschädigung von durch den Bebauungsplan eintretenden Vermögensnachteilen sowie über die Fälligkeit und das Erlöschen entsprechender Entschädigungsansprüche wird hingewiesen.

Gemeinde Zorge, 28.11.2008

Der Gemeindedirektor

(Uhlenhaut)

2. Änderung des Bebauungsplan Nr.13 "Vor dem Storch - Süd"

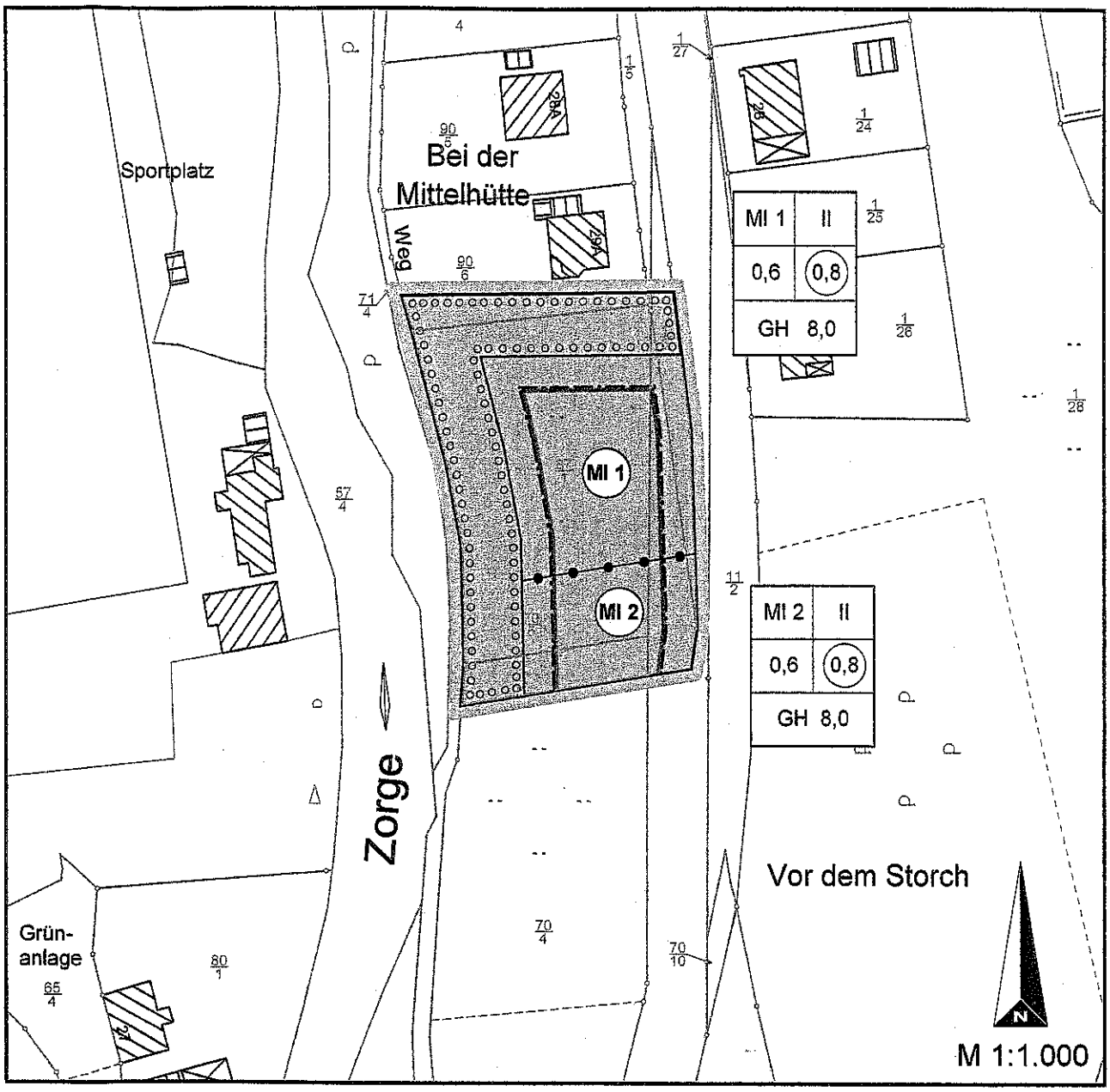

1	2
3	4
5	

1 Art der baulichen Nutzung
2 Zahl der der Vollgeschosse
3 Grundflächenzahl
4 Geschossflächenzahl
5 Höhe der baulichen Anlagen

Gemeinde Zorge - Mitglied der Samtgemeinde Walkenried

Bebauungsplan Nr. 13 "Vor dem Storch - Süd"

2. Änderung

Stand der Planung	Entwurf	§ 13 (3) BauGB	§ 13 (2) BauGB	Feststellungsbeschluss
	14.09.2007			

Bearbeitet von:

Götze+Harich
Stadtplanung | Landschaftsarchitektur | Hochbau | Verkehrsanlagen | Ingenieurbauwerke
Grimmelallee 9, 99734 Nordhausen, Tel. (03631) 985 214, Fax (03631) 985 212

VERTRETUNGSKÖRPERSCHAFTEN
Wahlperiode 2006 – 2011
- Sitzungsdienst -

STADT BAD SACHSA
Kämmereiamt
Az.: 20 00 01/02

Bad Sachsa, 27.November 2008

EINLADUNG

zu einer **öffentlichen Sitzung des Finanzausschusses** am **Dienstag,** dem **09. Dezember 2008,** ab **16.00 Uhr** im **Sitzungssaal des Rathauses.**

Tagesordnung:

1. Eröffnung der Sitzung, Feststellung der ordnungsgemäßen Ladung und der Beschlussfähigkeit

2. Feststellung der Tagesordnung

3. Genehmigung der Niederschrift der öffentlichen Sitzung vom 18.09.2008

4. Bericht der Bürgermeisterin

5. Vorstellung der Ergebnisse der kostenrechnenden Einrichtungen;
   a) Gebührenbedarfsberechnungen 2006/2007
      - Straßenreinigung/Winterdienst
      - Friedhöfe
      - Niederschlagswasser
      - Schmutzwasser
   b) Prognose der Gebührenentwicklung bis 2012
      - Niederschlagswasser
      - Schmutzwasser

6. 2. Nachtrag zur Marktgebührensatzung;
   hier: Gebührenanpassung

7. Beitragskalkulationen der Fremdenverkehrsbeiträge und der Kurbeiträge

8. Anträge und Anfragen

Im Anschluss an die öffentliche Sitzung findet eine Einwohnerfragestunde (Dauer: 30 Minuten) statt.

(Hofmann)
Bürgermeisterin

Stadt Herzberg am Harz den 26.11.2008

Sitzung des Rates der Stadt Herzberg am Harz

Am Mittwoch, den 10.12.2008, findet um 19:00 Uhr, in der Gaststätte "Artemis", Bahnhofstraße, Herzberg am Harz, eine öffentliche Sitzung statt.

Es werden folgende Tagesordnungspunkte behandelt:

1. Eröffnung der Sitzung, Feststellung der ordnungsgemäßen Ladung und der Beschlussfähigkeit
2. Feststellung der Tagesordnung
3. Genehmigung der Niederschrift über die 14. öffentliche Sitzung des Rates der Stadt Herzberg am Harz vom 12.11.2008
4. Bericht zur Niederschrift
5. Mitteilungen des Bürgermeisters
6. Änderung der Entschädigungssatzung der Stadt Herzberg am Harz
7. Haushaltssatzung und Haushaltsplan für das Jahr 2009
8. Haushaltssicherungskonzept für die Stadt Herzberg am Harz
9. Neuaufnahme von Krediten im Haushaltsjahr 2009
10. Anregungen und Anfragen
    (Anfragen sollen gemäß § 16 der Geschäftsordnung 3 Werktage vor der Sitzung schriftlich beim Bürgermeister eingereicht sein.)
11. Einwohnerfragestunde
    (Dauert die Sitzung länger als eine Stunde, wird sie nach ca. einer Stunde zwischen zwei Tagesordnungspunkten für eine zusätzliche Einwohnerfragestunde unterbrochen.)

Walter
Bürgermeister

STADT OSTERODE AM HARZ

BEKANNTMACHTUNG

Bauleitplanung der Stadt Osterode am Harz;
Aufstellung des Bebauungsplanes Nr. 43 „Herzberger Landstraße", 1. Änderung, der Stadt Osterode am Harz

Der Verwaltungsausschuss der Stadt Osterode am Harz hat in seiner Sitzung am 25. November 2008 beschlossen, den Bebauungsplan Nr. 43 „Herzberger Landstraße", 1. Änderung, der Stadt Osterode am Harz im beschleunigten Verfahren gem. § 13 a BauGB in Verbindung mit § 13 (2 u. 3) BauGB durchzuführen. Zu diesem Zweck wird der Bebauungsplan für die Dauer eines Monats öffentlich ausgelegt. Der Planbereich des vorgenannten Bauleitplanes ist aus der mitveröffentlichten Planskizze ersichtlich.

Der Entwurf des Bebauungsplanes Nr. 43 „Herzberger Landstraße", 1. Änderung, der Stadt Osterode am Harz liegt mit Begründung gem. § 13 (2) Nr. 2 BauGB in Verbindung mit § 3 (2) BauGB in der Zeit

vom 27. Dezember 2008 bis einschließlich 27. Januar 2009

im Fachbereich 3 - Bauen, Planen, Umwelt - der Stadt Osterode am Harz, Eisensteinstraße 1, 37520 Osterode am Harz, Zimmer Nr. 5.15, zur allgemeinen Information der Öffentlichkeit aus. Während dieser Zeit können an allen Arbeitstagen, und zwar montags bis donnerstags in der Zeit von 07.15 Uhr bis 16.30 Uhr und freitags in der Zeit von 07.15 Uhr bis 12.30 Uhr, der Bebauungsplanentwurf und die Begründung eingesehen werden.

Eine Umweltprüfung gem. § 2 (4) BauGB ist nicht erforderlich. Durch den Bebauungsplan werden keine Vorhaben zugelassen, für die eine Pflicht zur Durchführung einer Umweltverträglichkeitsprüfung besteht.

Stellungnahmen zum Entwurf können bis zum **27. Januar 2009** bei der Stadt Osterode am Harz abgegeben werden.

Osterode am Harz, 28. November 2008

Der Bürgermeister
Becker

STADT OSTERODE AM HARZ
BEBAUUNGSPLAN NR. 43
" HERZBERGER LANDSTRASSE "
1. ÄNDERUNG

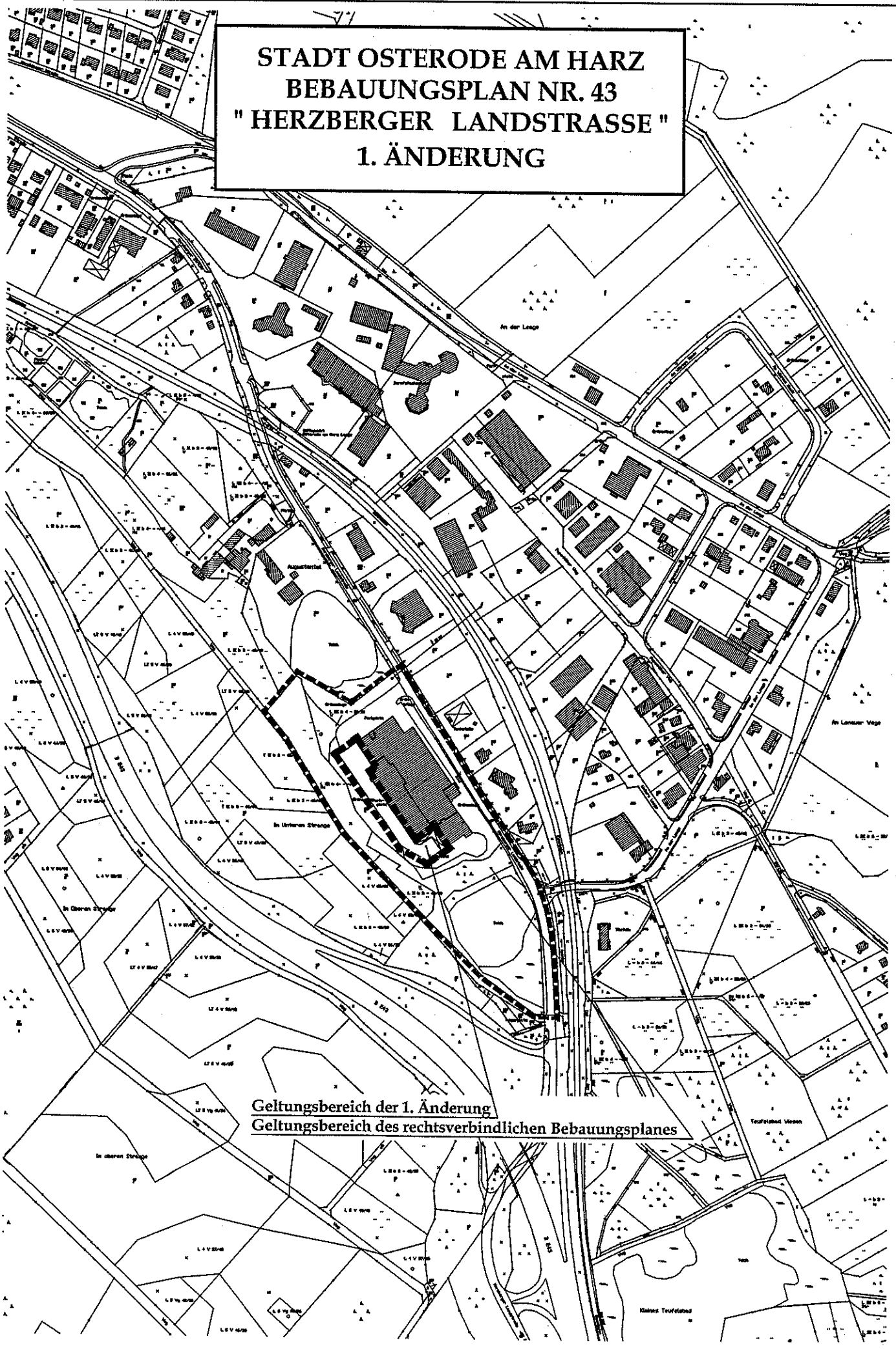

STADT OSTERODE AM HARZ

BEKANNTMACHTUNG

Bauleitplanung der Stadt Osterode am Harz;
Aufstellung des Bebauungsplanes Nr. 82 „Ehemalige Kaserne" der Stadt Osterode am Harz

Der Verwaltungsausschuss der Stadt Osterode am Harz hat in seiner Sitzung am 25. November 2008 beschlossen, den Bebauungsplan Nr. 82 „Ehemalige Kaserne" der Stadt Osterode am Harz im vereinfachten Verfahren gem. § 13 a BauGB in Verbindung mit § 13 (2 u. 3) BauGB durchzuführen. Zu diesem Zweck wird der Bebauungsplan für die Dauer eines Monats öffentlich ausgelegt. Der Planbereich des vorgenannten Bauleitplanes ist aus der mitveröffentlichten Planskizze ersichtlich.

Der Entwurf des Bebauungsplanes Nr. 82 „Ehemalige Kaserne" der Stadt Osterode am Harz liegt mit Begründung gem. § 13 (2) Nr. 2 BauGB in Verbindung mit § 3 (2) BauGB in der Zeit

vom 22. Dezember 2008 bis einschließlich 27. Januar 2009

im Fachbereich 3 - Bauen, Planen, Umwelt - der Stadt Osterode am Harz, Eisensteinstraße 1, 37520 Osterode am Harz, Zimmer Nr. 5.15, zur allgemeinen Information der Öffentlichkeit aus. Während dieser Zeit können an allen Arbeitstagen, und zwar montags bis donnerstags in der Zeit von 07.15 Uhr bis 16.30 Uhr und freitags in der Zeit von 07.15 Uhr bis 12.30 Uhr, der Bebauungsplanentwurf und die Begründung eingesehen werden.

Eine Umweltprüfung gem. § 2 (4) BauGB ist nicht erforderlich. Durch den Bebauungsplan werden keine Vorhaben zugelassen, für die eine Pflicht zur Durchführung einer Umweltverträglichkeitsprüfung besteht.

Stellungnahmen zum Entwurf können bis zum **27. Januar 2009** bei der Stadt Osterode am Harz abgegeben werden.

Osterode am Harz, 28. November 2008

Der Bürgermeister
Becker

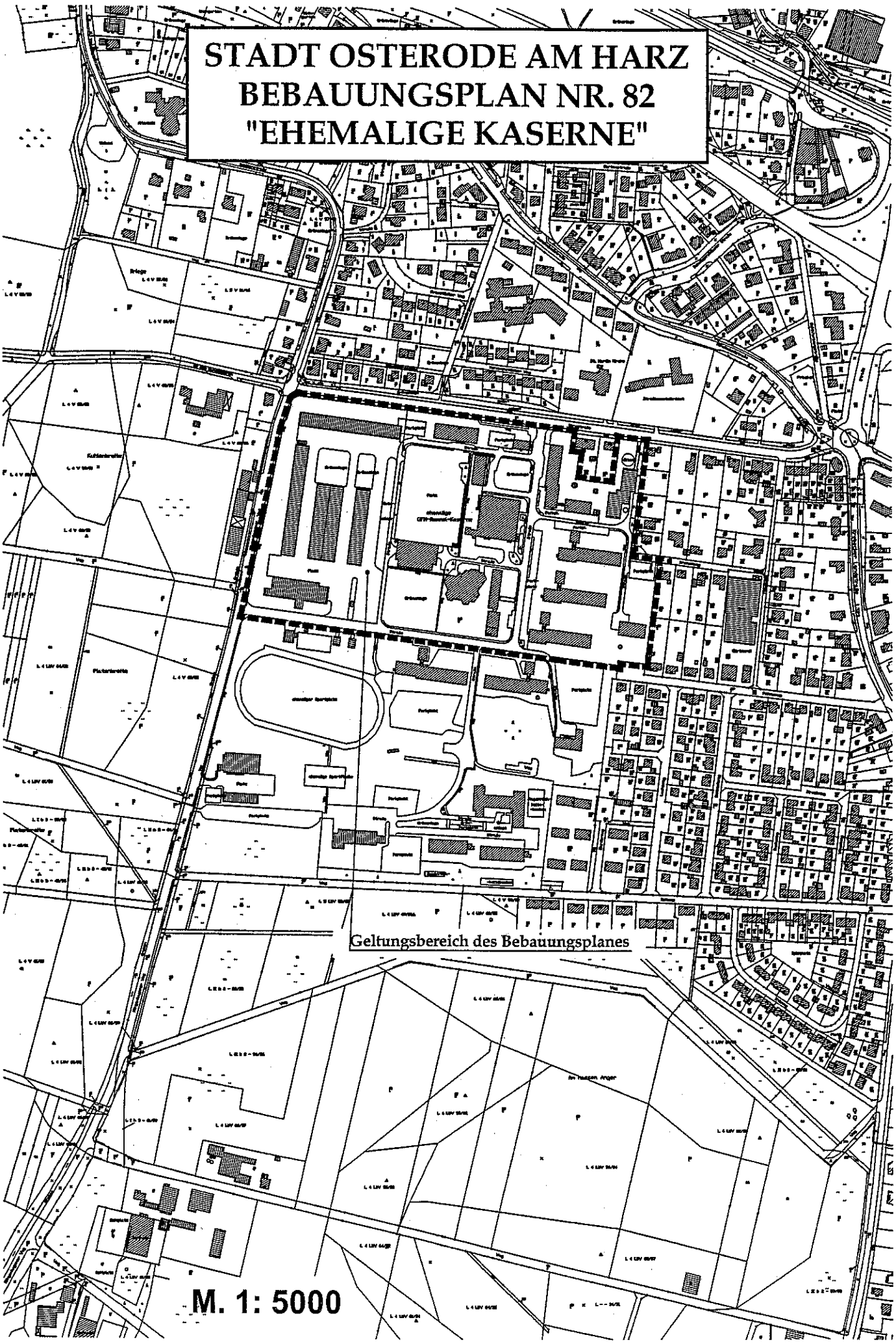
STADT OSTERODE AM HARZ
BEBAUUNGSPLAN NR. 82
"EHEMALIGE KASERNE"
Geltungsbereich des Bebauungsplanes
M. 1: 5000

Nachtragshaushaltssatzung

der Stadt Osterode am Harz für das Haushaltsjahr 2008

Aufgrund des § 87 der Niedersächsischen Gemeindeordnung hat der Rat der Stadt Osterode am Harz in der Sitzung am 25.9.2008 folgende Nachtragshaushaltssatzung beschlossen:

§ 1

Mit dem Nachtragshaushaltsplan werden

	die bisherigen festgesetzten Gesamtbeträge €	erhöht um €	vermindert um €	und damit der Gesamtbetrag des Haushaltsplans einschließlich. des Nachtrages festgesetzt auf €
	1	2	3	4
Ergebnishaushalt				
ordentliche Erträge	51.370.200	2.944.300	3.258.800	51.055.700
ordentliche Aufwendungen	53.513.500	1.458.700	1.512.400	53.459.800
außerordentliche Erträge	0	5.300	0	5.300
außerordentliche Aufwendungen	0	8.300	0	8.300
Finanzhaushalt				
Einzahlungen	38.506.000	2.982.100	3.076.100	38.412.000
Auszahlungen	43.921.800	2.335.200	1.388.000	44.869.000
davon:				
Einzahlungen aus laufender Verwaltungstätigkeit	33.958.900	2.100.700	2.740.900	33.318.700
Auszahlungen aus laufender Verwaltungstätigkeit	38.452.100	1.390.000	1.009.300	38.832.800
Einzahlungen für Investitionen	1.691.600	881.400	17.000	2.556.000
Auszahlungen für Investitionen	2.130.800	924.900	378.700	2.677.000
Einzahlungen für Finanzierungstätigkeit	2.855.500	0	318.200	2.537.300
Auszahlungen für Finanzierungstätigkeit	3.338.900	20.300	0	3.359.200

Mit dem Wirtschaftsplan (Nachtrag) für die Abwasserbeseitigung werden	+ erhöht um - vermindert um €	und damit der Gesamtbetrag des Wirtschaftsplanes einschl. des Nachtrages gegenüber bisher €	 nunmehr festgesetzt auf €
a) <u>im Erfolgsplan</u>			
die Erträge	+82.600	4.073.900	4.156.500
die Aufwendungen	+5.100	3.935.400	3.940.500
b) <u>im Vermögensplan</u>			
die Einnahmen	-9.500	1.087.700	1.078.200
die Ausgaben	-9.500	1.087.700	1.078.200

§ 2

Der Gesamtbetrag der vorgesehenen Kreditaufnahmen für Investitionen und Investitionsförderungs-maßnahmen (Kreditermächtigung) wird gegenüber der bisherigen Festsetzung in Höhe von
921.700 € um 318.200 € vermindert und damit auf 603.500 € neu festgesetzt.

Im Vermögensplan für die Abwasserbeseitigung wird der Gesamtbetrag der vorgesehenen Kreditaufnahmen für Investitionen und Investitionsförderungsmaßnahmen (Kreditermächtigung) von bisher 374.800 € um 49.500 € ermäßigt und damit auf 325.300 € neu festgesetzt.

§ 3

§ 3 wird nicht geändert.

§ 4

§ 4 wird nicht geändert.

§ 5

Die Steuersätze (Hebesätze) werden nicht geändert.

§ 6

Die Anzahl der Stellen im Stellenplan wird nicht geändert.

§ 7

§ 7 wird nicht geändert.

Osterode am Harz, 25.9.2008

Stadt Osterode am Harz

Becker
Bürgermeister

II. Bekanntmachung der 2. Nachtragshaushaltssatzung

Die vorstehende Nachtragshaushaltssatzung für das Haushaltsjahr 2008 wird hiermit öffentlich bekannt gemacht.

Die nach § 92 Abs. 2 NGO erforderliche Genehmigung ist durch den Landkreis Osterode am Harz Az. I.3 - am 20.11. 2008 erteilt worden. Im Übrigen gelten die mit Verfügungen vom 28. April 2008 und 07.07.2008 erteilten Genehmigungen weiter fort.

Der Nachtragshaushaltsplan liegt gem. § 86 Abs. 2 Satz 3 NGO zur Einsichtnahme im Rathaus der Stadt Osterode am Harz, Eisensteinstr. 1, 37520 Osterode am Harz (Zimmer 3.06), in der Zeit
vom 05.12. bis 15.12.2008 öffentlich aus.

Osterode am Harz, den 25.11.2008

Becker
Bürgermeister

Stadt Osterode am Harz

4. S A T Z U N G

zur Änderung der Satzung über die Straßenreinigung in der Stadt Osterode am Harz

Präambel

Aufgrund der §§ 6 und 40 der Niedersächsischen Gemeindeordnung (NGO) in der Fassung der Bekanntmachung vom 28. Oktober 2006 (Nds. GVBl. S. 473), zuletzt geändert durch Artikel 3 des Gesetzes vom 07. Dezember 2006 (Nds. GVBl. S. 575), in Verbindung mit § 52 des Niedersächsischen Straßengesetzes (NStrG) in der Fassung vom 24. September 1980 (Nds. GVBl. S. 359), zuletzt geändert durch Artikel 7 des Gesetzes vom 25. November 2007 (Nds. GVBl. S. 661) hat der Rat der Stadt Osterode am Harz in seiner Sitzung am 27.11.2008 folgende 4. Satzung zur Änderung der Satzung über die Straßenreinigung in der Stadt Osterode am Harz vom 18.12.2003 beschlossen:

Artikel I

Das Straßenverzeichnis gem. § 3 (1) und (3) der Satzung über die Straßenreinigung in der Stadt Osterode am Harz vom 18.12.2003 wird wie folgt geändert:

Straßenname	Reinigungs-klasse
Am Südbahnhof, Fußweg zu den Häusern 2, 4 und 6	IV

Artikel II

Der Bürgermeister wird ermächtigt, den Wortlaut der Satzung über die Straßenreinigung in der Stadt Osterode am Harz in der nunmehr geltenden Fassung mit neuem Datum bekannt zu machen und dabei Unstimmigkeiten im Wortlaut zu bereinigen.

Artikel III

Die Satzung tritt am Tage nach ihrer Bekanntmachung im Amtsblatt für den Landkreis Osterode am Harz in Kraft.

Osterode am Harz, den 28.11.2008

Der Bürgermeister

Stadt Osterode am Harz

2. Verordnung

zur Änderung der Verordnung über Art, Maß und räumliche Ausdehnung der Straßenreinigung in der Stadt Osterode am Harz

Präambel

Aufgrund der §§ 1 und 55 des Niedersächsischen Gesetzes über die öffentliche Sicherheit und Ordnung (Nds. SOG) in der Fassung der Bekanntmachung vom 19. Januar 2005 (Nds. GVBl. S. 9), zuletzt geändert durch Artikel 2 des Gesetzes vom 14. Dez. 2007 (Nds. GVBl. S. 720), des § 14 (1) Nr. 4 der Niedersächsischen Gemeindeordnung (NGO) in der Fassung vom 28. Oktober 2006 (Nds. GVBl. S. 473), geändert durch den Artikel 3 des Gesetzes vom 07. Dezember 2006 (Nds. GVBl. S. 575) und des § 52 (1) des Niedersächsischen Straßengesetzes (NStrG) in der Fassung vom 24. September 1980 (Nds. GVBl. S. 359), zuletzt geändert durch Artikel 7 des Gesetzes vom 25. November 2007 (Nds. GVBl. S. 661), hat der Rat der Stadt Osterode am Harz in seiner Sitzung am 27.11.2008 folgende 2. Verordnung zur Änderung der Verordnung über Art, Maß und räumliche Ausdehnung der Straßenreinigung in der Stadt Osterode am Harz vom 02.05.2007 erlassen:

Artikel I

Das Straßenverzeichnis gem. § 2 (1) und (3) der Verordnung über Art, Maß und räumliche Ausdehnung der Straßenreinigung in der Stadt Osterode am Harz vom 02.05.2007 wird wie folgt geändert:

Straßenname	Reinigungs-klasse
Am Südbahnhof, Fußweg zu den Häusern 2, 4 und 6	IV

Artikel II

Der Bürgermeister wird ermächtigt, den Wortlaut der Verordnung über Art, Maß und räumliche Ausdehnung der Straßenreinigung in der Stadt Osterode am Harz in der nunmehr geltenden Fassung mit neuem Datum bekannt zu machen und dabei Unstimmigkeiten im Wortlaut zu bereinigen.

Artikel III

Die Verordnung tritt am Tage nach ihrer Bekanntmachung im Amtsblatt für den Landkreis Osterode am Harz in Kraft.

Osterode am Harz, den 28.11.2008

Der Bürgermeister